



**CLUB ALPINO ITALIANO**  
**SEZIONE DI FAENZA**  
**ESCURSIONISMO**



Club A

**GRUPPO DEL CAREGA**  
**IL SENTIERO ATTREZZATO POJESI AL CAREGA**

DATA	DOMENICA 10 MAGGIO 2026
RITROVO	Ore 06.00 - P.zzale Pancrazi - Faenza
MEZZO DI TRASPORTO	Mezzi propri
LOCALITA' INIZIO ESCURSIONE	Rifugio Revolto in alta val d'Illasi (VR)
DIFFICOLTA'	EEA-MD
DURATA	8h (escluse le soste)
LUNGHEZZA, DISLIVELLO E QUOTE	11 km – dislivello 1050m – quote: min 1355m, max 2259m
PRANZI	Al sacco
ATTREZZATURA	Scarpe e abbigliamento da alta montagna, kit completo per ferrata.
ALLENAMENTO	L'escursione richiede buon allenamento, esperienza in sentieri esposti e ferrata.
MODALITA' ISCRIZIONE	Da giovedì 16 aprile contattando gli accompagnatori (prima settimana solo soci di Faenza) – Max 15 partecipanti – Caparra 20€ - Solo soci CAI
ACCOMPAGNATORI	Sandro Spertelli (347 4792623) Giovanni Guarini M. (347 2206936)



**DESCRIZIONE SINTETICA**

Escursione sul gruppo del Carega (Piccole Dolomiti – Prealpi Venete).

Rifugio Revolto – passo Pertica - ferrata Pojesi – cima Tibet – cima Madonnina – rifugio Fraccaroli – cima Carega –  
passo Pertica – rifugio Revolto.


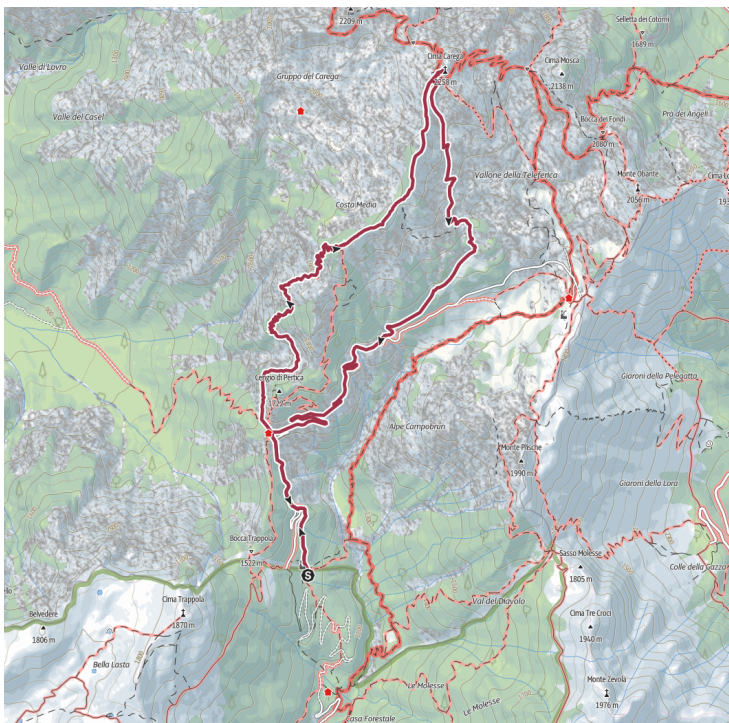


# CLUB ALPINO ITALIANO SEZIONE DI FAENZA ESCURSIONISMO



Club A

## DESCRIZIONE



Partenza ore 06.00 da Faenza (p.zzale Pancrazi) con mezzi propri alla volta del rifugio Revolto (1355m) dove inizia l'escursione.

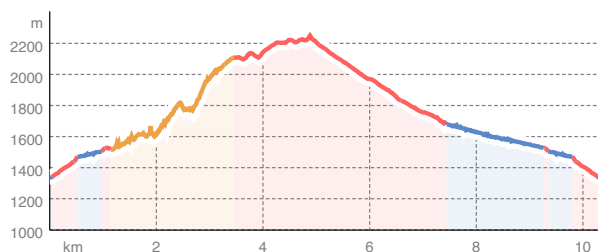
Lasciato i mezzi imbrocheremo il sentiero CAI 186 che ci condurrà in ca 30 min al rifugio Pertica (passo Pertica) (1524m). Da qui imbrocheremo il sentiero attrezzato Pojesi (CAI 193) che in ca 3h ci porterà a cima Tibet (2098m).

Il sentiero attrezzato Pojesi è una via ferrata discretamente lunga e tecnicamente piuttosto facile che si sviluppa in un ambiente selvaggio dove è possibile vedere camosci ed altri animali selvatici.

Dalla fine della ferrata percorreremo il sentiero di cresta CAI 108 che passando da cima Madonnina (2140m) ci porterà al rifugio Fraccaroli (2238m) e con ripido sentiero alla vicina cima del monte Carega (2259m).

Per il rientro percorreremo in discesa il sentiero CAI 108B che ci ricondurrà al passo Pertica e poi ripercorrendo il sentiero CAI 186 arriveremo ai ns mezzi.

Profilo altimetrico



L'itinerario può subire modifiche qualora le condizioni atmosferiche e/o del terreno lo richiedano  
I partecipanti che si allontaneranno dal gruppo senza motivo e/o non seguiranno le indicazioni degli accompagnatori saranno considerati non più appartenenti al gruppo in escursione.